

改道路線

(1)國3南下79k關西出口匝道封閉

原欲經由國3南下79k關西匝道往關西新埔方向之用路人，請提前自國3南下73k高原出口下匝道由桃68-1鄉道銜接台3線改道，或改道直行至國3南下90k竹林匝道出口於平面轉接國3北上，駛至國3北上79k關西出口匝道，改道時間約17分鐘。

5月12日至15日21時至翌日6時
國三南下關西匝道出口封閉
，請提前下高原匝道接台3線行駛

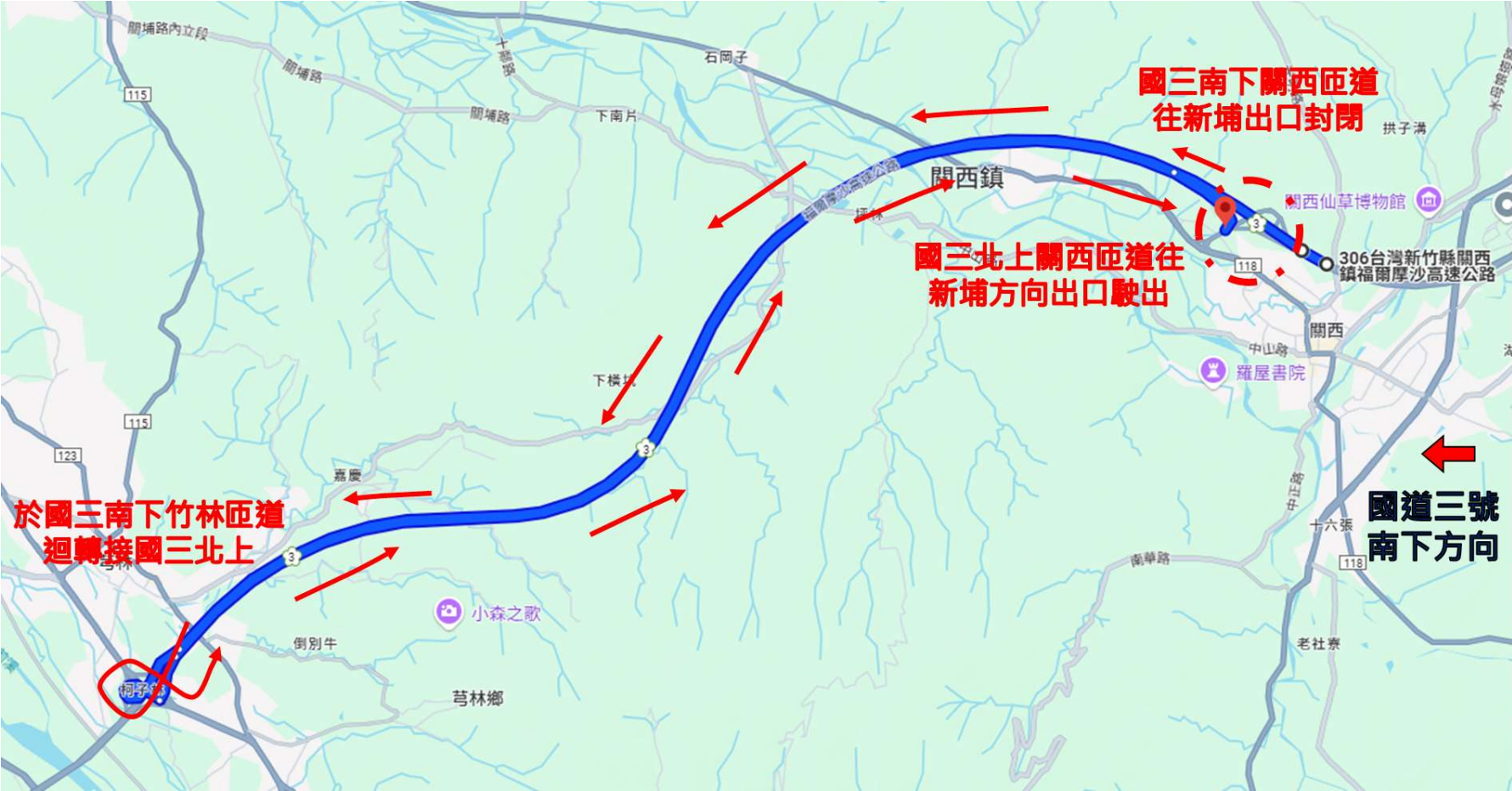
5月12日至15日21時至翌日6時
國三南下關西匝道出口封閉
，請直行至竹林匝道改道行駛

預告牌面

提前改道

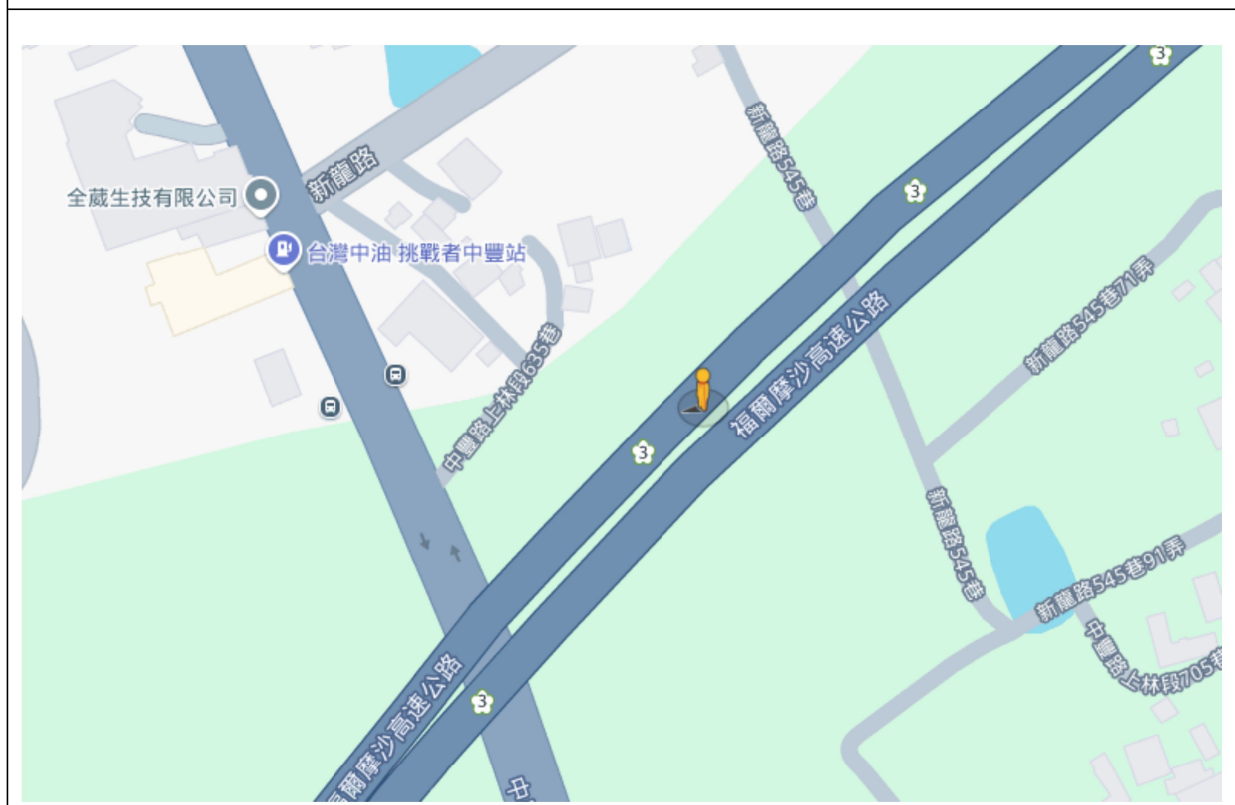


關西匝道出口封閉改道



提前預告改道牌面位置

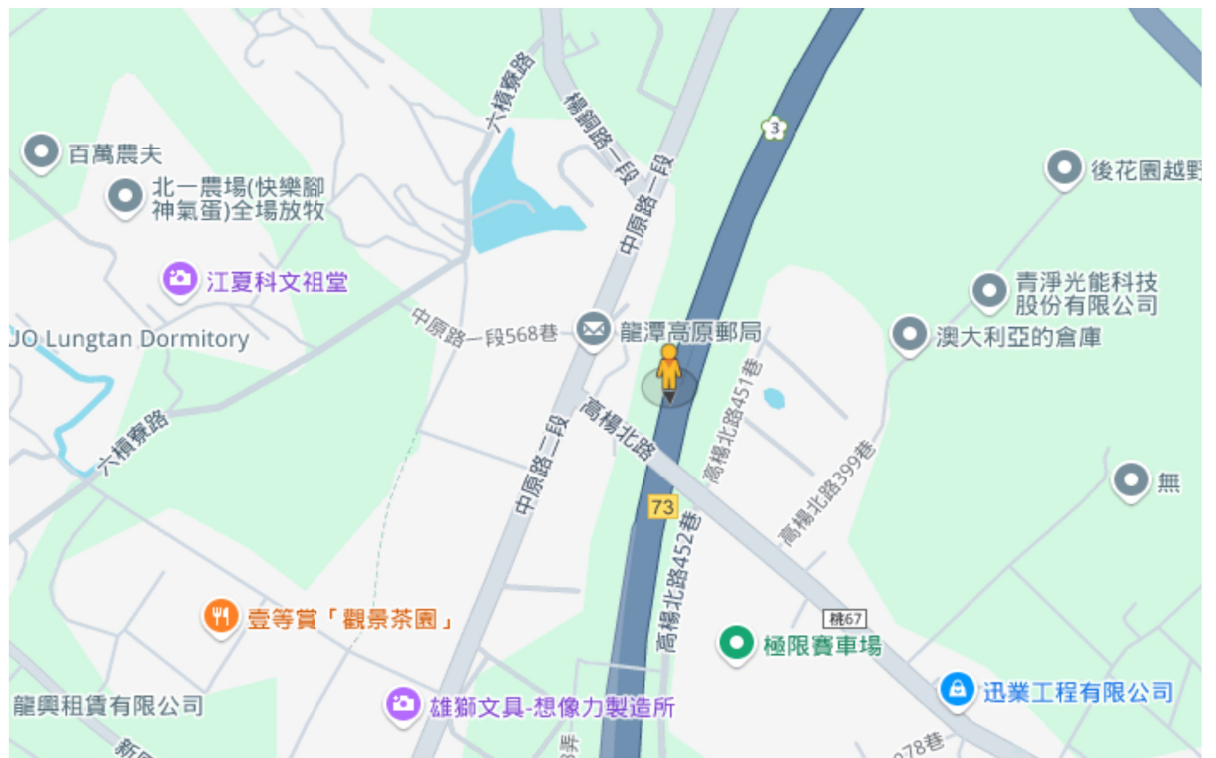
(1) 國3南下70k+300



(2) 國3南下70k+800



(3) 國3南下71k+350



封閉預告牌面位置

(4) 國3南下77k+300





(5) 國三南下 78k+100



(6) 國三南下關西匝道出口



5月12日至15日21時至翌日6時
國三南下關西匝道出口封閉
· 請直行至竹林匝道改道行駛



改道路線

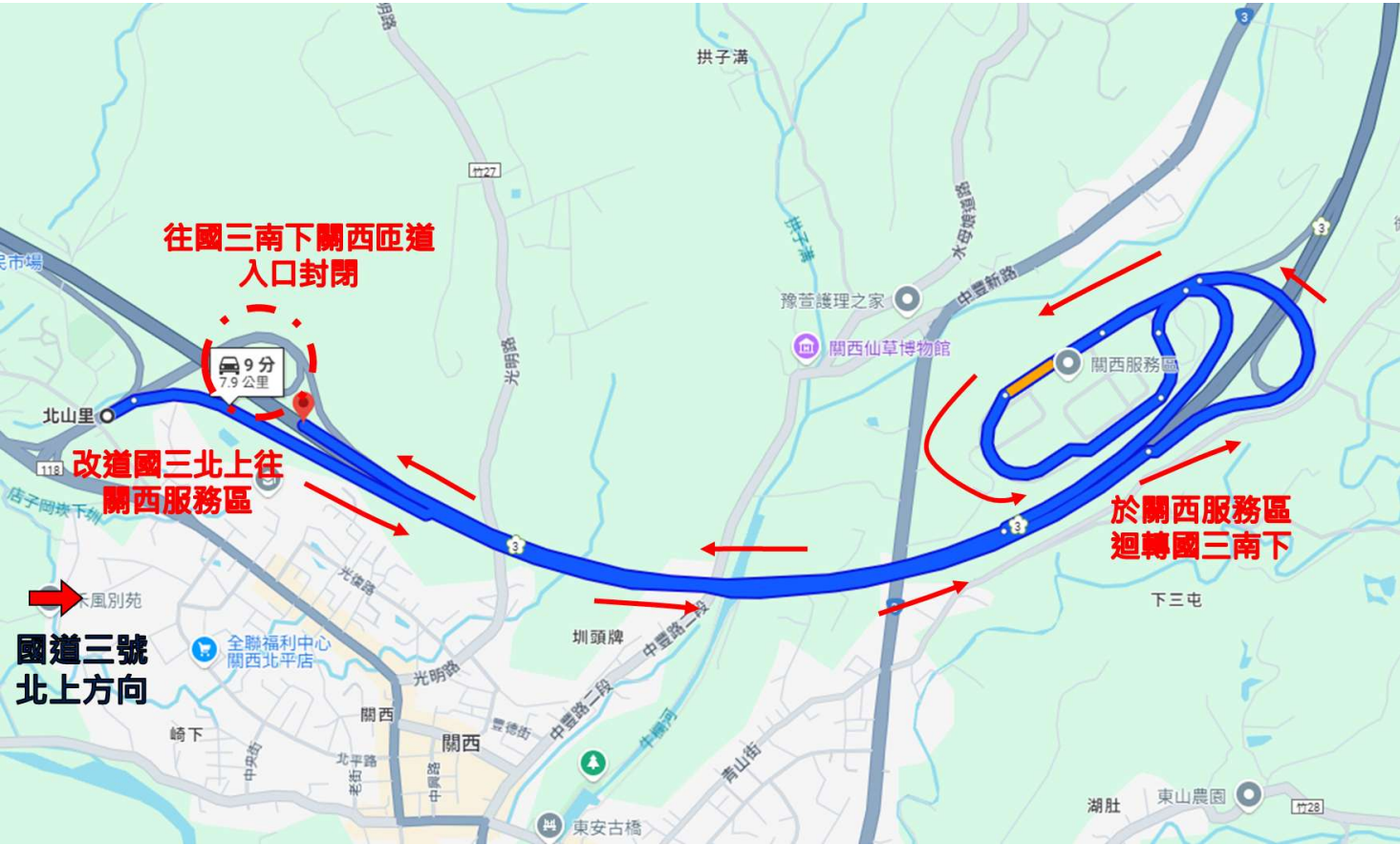
(1)國3南下79k關西入口匝道封閉

原欲經由79k關西匝道入口往國3南下行駛之用路人，改道國3北上76.5k關西服務區轉接國3南下，改道時間約9分鐘。



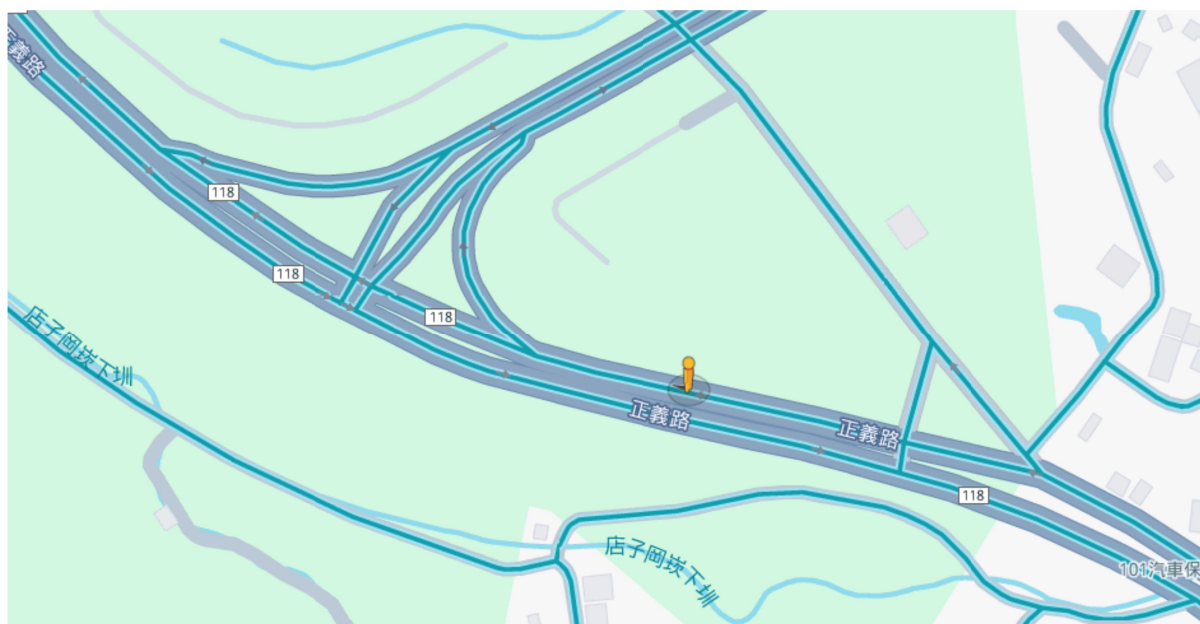
預告牌面

關西匝道入口封閉

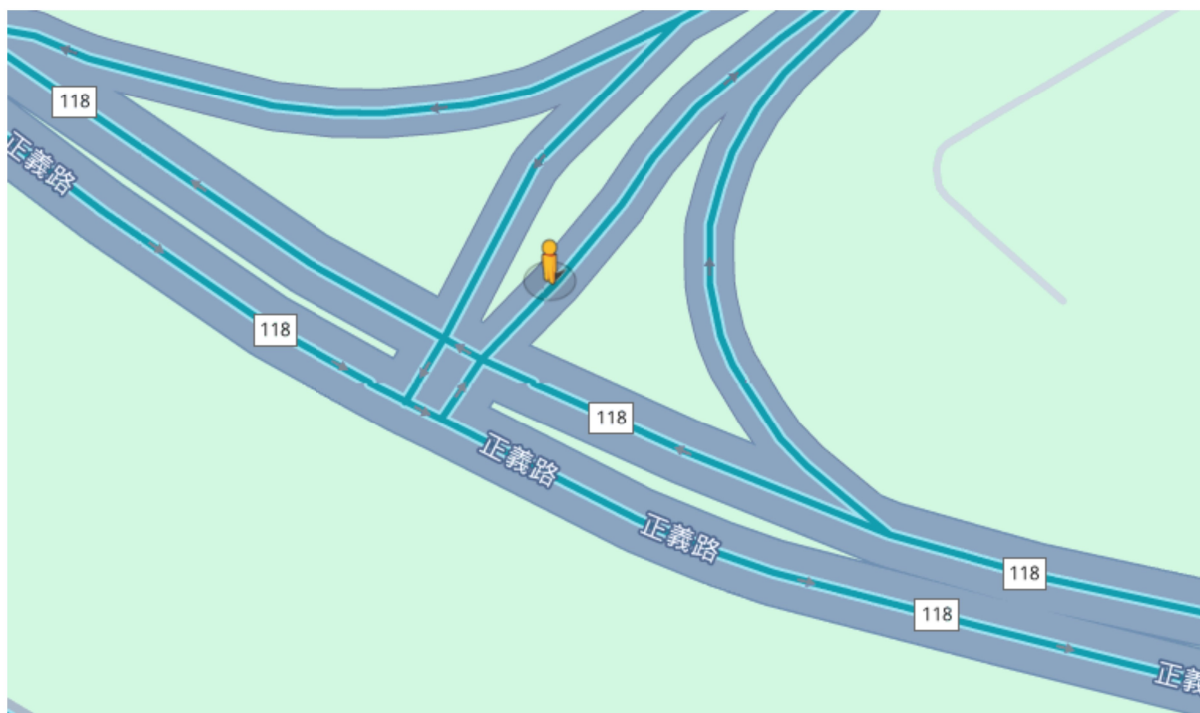


封閉預告牌面位置

(7) 正義路西向往關西匝道入口處



(8) 正義路東向往關西匝道入口處



(9) 國三南下關西匝道入口

