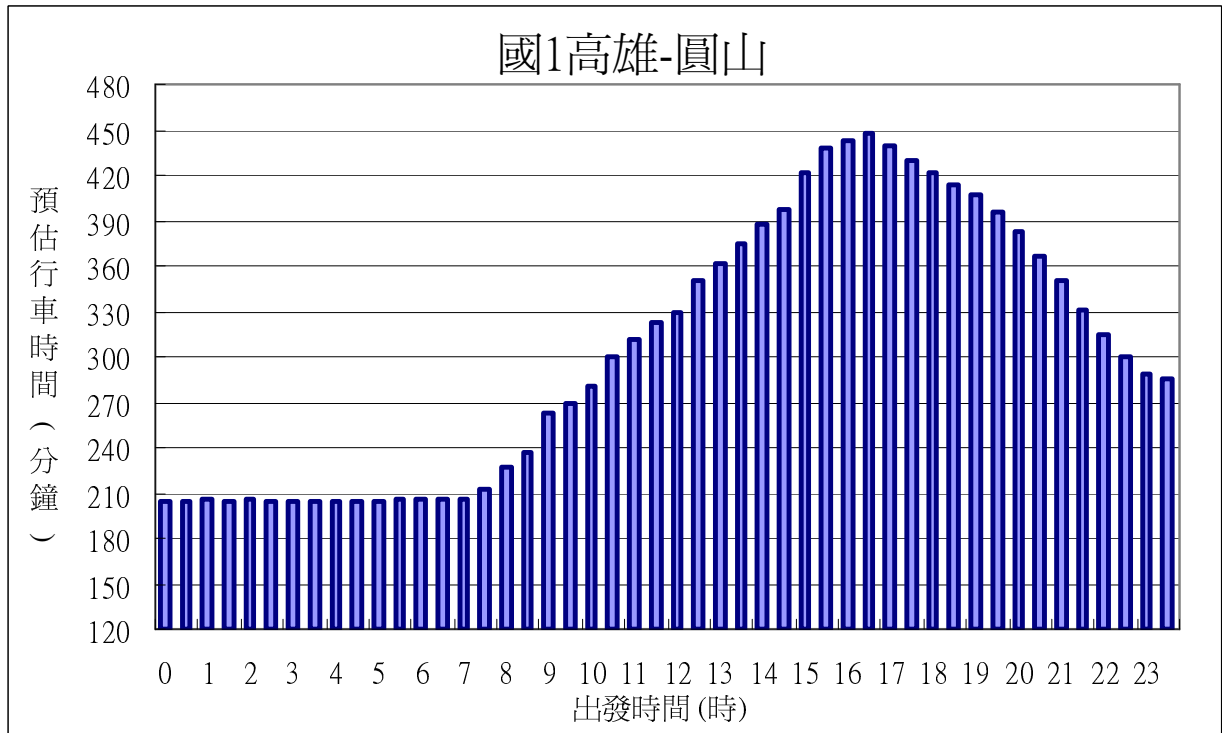


# 100年2月5日(初三)北上行車時間預報

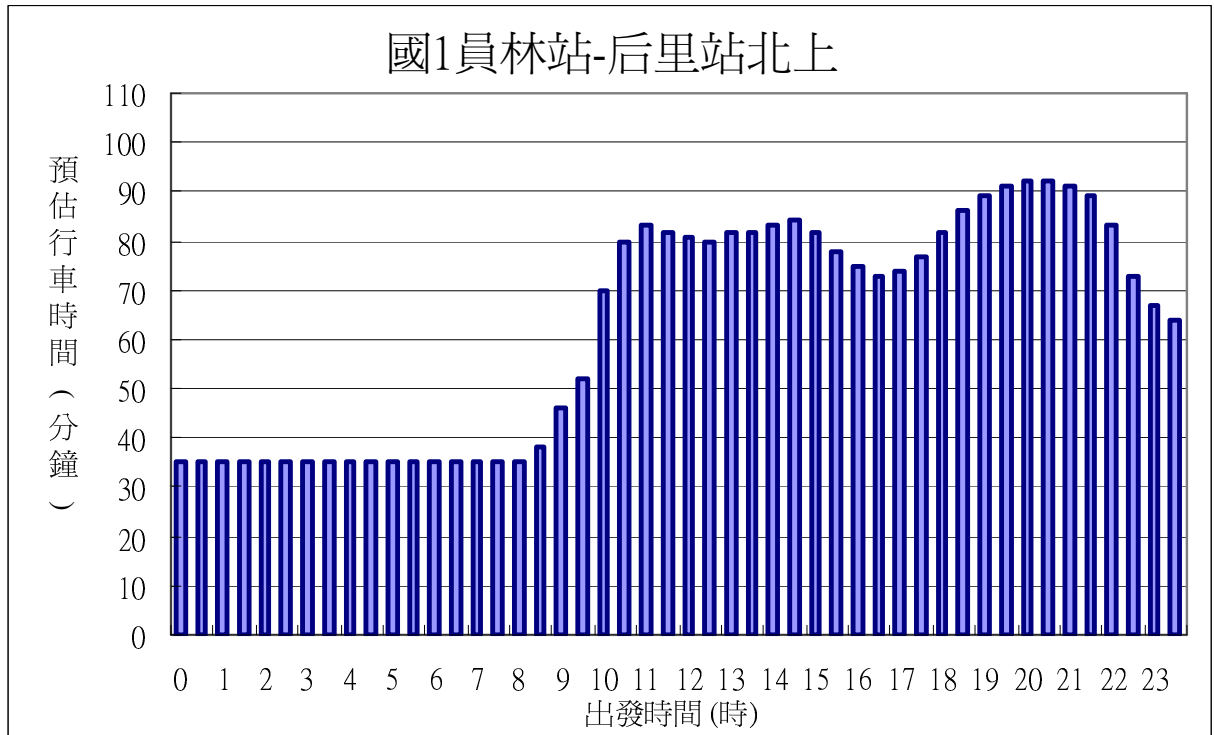
使用說明：依橫軸不同出發時間，可對應至縱軸之預估行車時間

## 北上北高預估行車時間

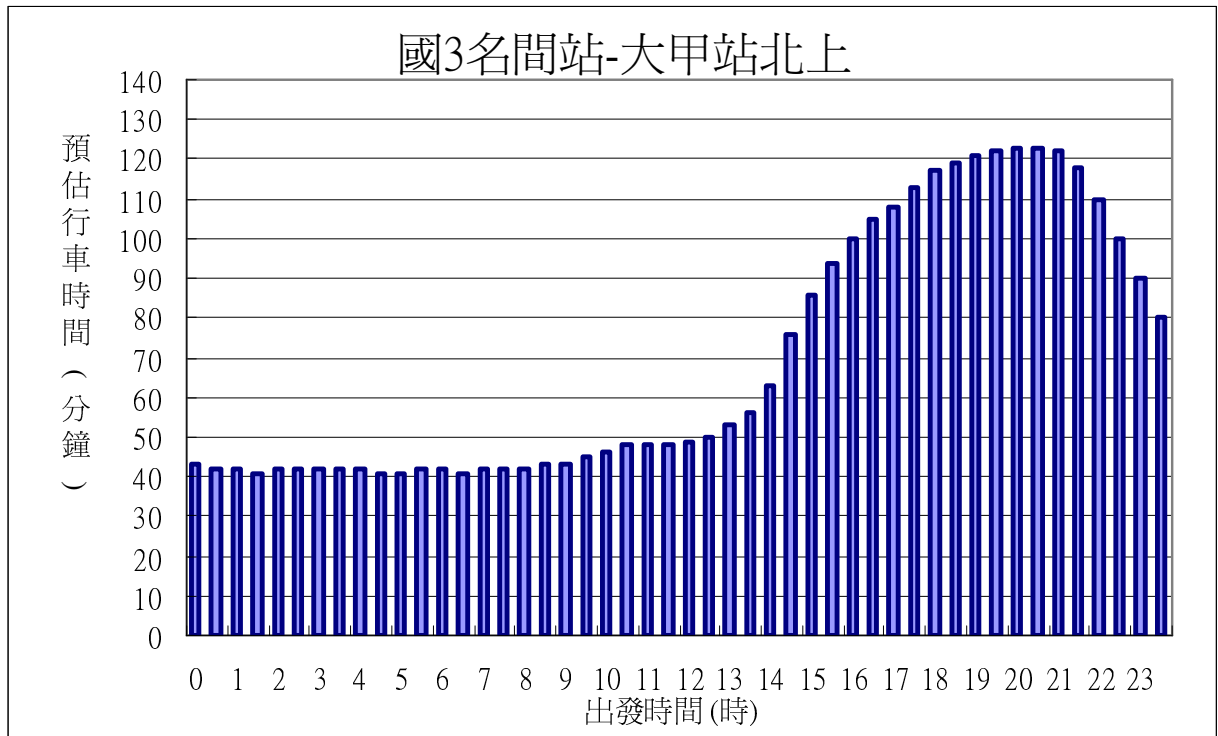


★ 預估本日本路段平均車速於 40~60kph 之時段為 9 小時；平均車速均高於 40kph。

## 北上重點路段預估行車時間

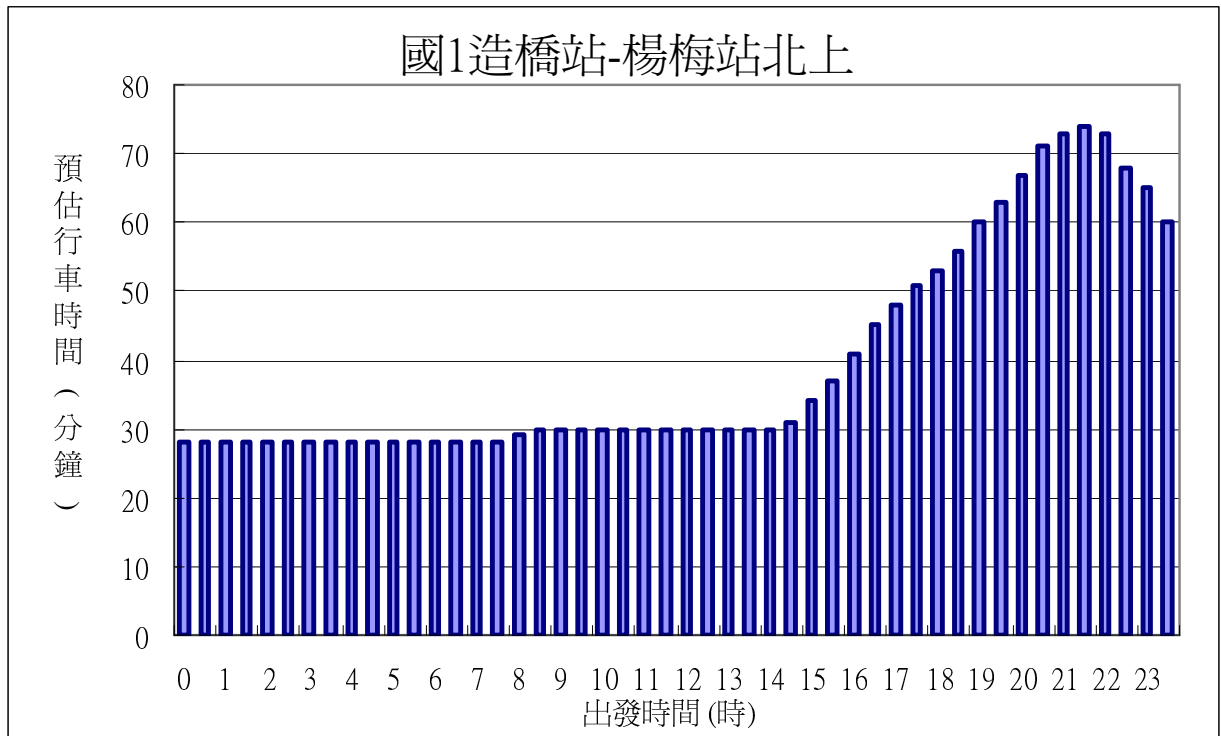


- ★ 預估本日本路段平均車速於 40~60kph 之時段為 10.5 小時;低於 40kph 之時段為 3.5 小時。
- ★ 預估本日易壅塞路段：員林收費站-彰化、王田-大雅。



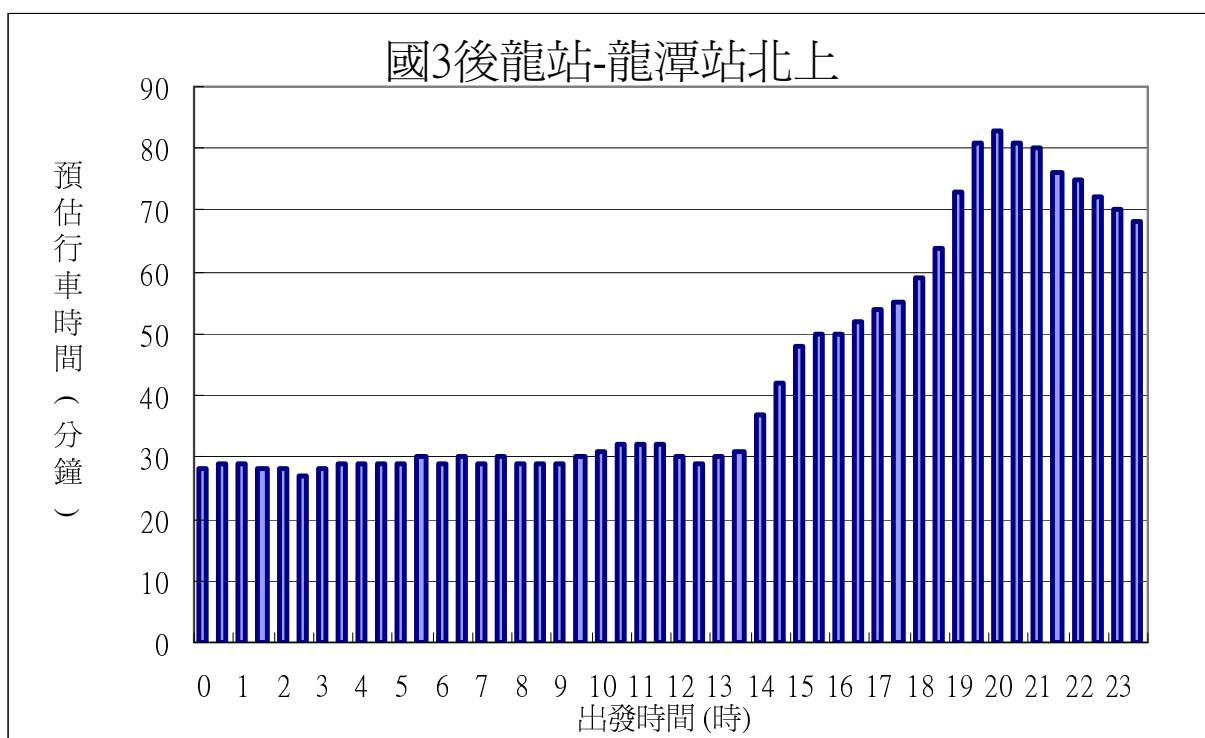
★ 預估本日本路段平均車速於 40~60kph 之時段為 5 小時；低於 40kph 之時段為 4 小時。

★ 預估本日易壅塞路段：草屯-中投、龍井-大甲。



★ 預估本日本路段平均車速於 40~60kph 之時段為 5 小時；低於 40kph 之時段為 2 小時。

★ 預估本日易壅塞路段：新竹系統-湖口。



★ 預估本日本路段平均車速於 40~60kph 之時段為 5 小時；低於 40kph 之時段為 2.5 小時。

★ 預估本日易壅塞路段：西濱-竹林。



- ★ 預估本日本路段平均車速於 40~60kph 之時段為 13.5 小時；平均車速均高於 40kph。
- ★ 預估本日易壅塞路段：頭城-雪山隧道、石碇-南港系統。