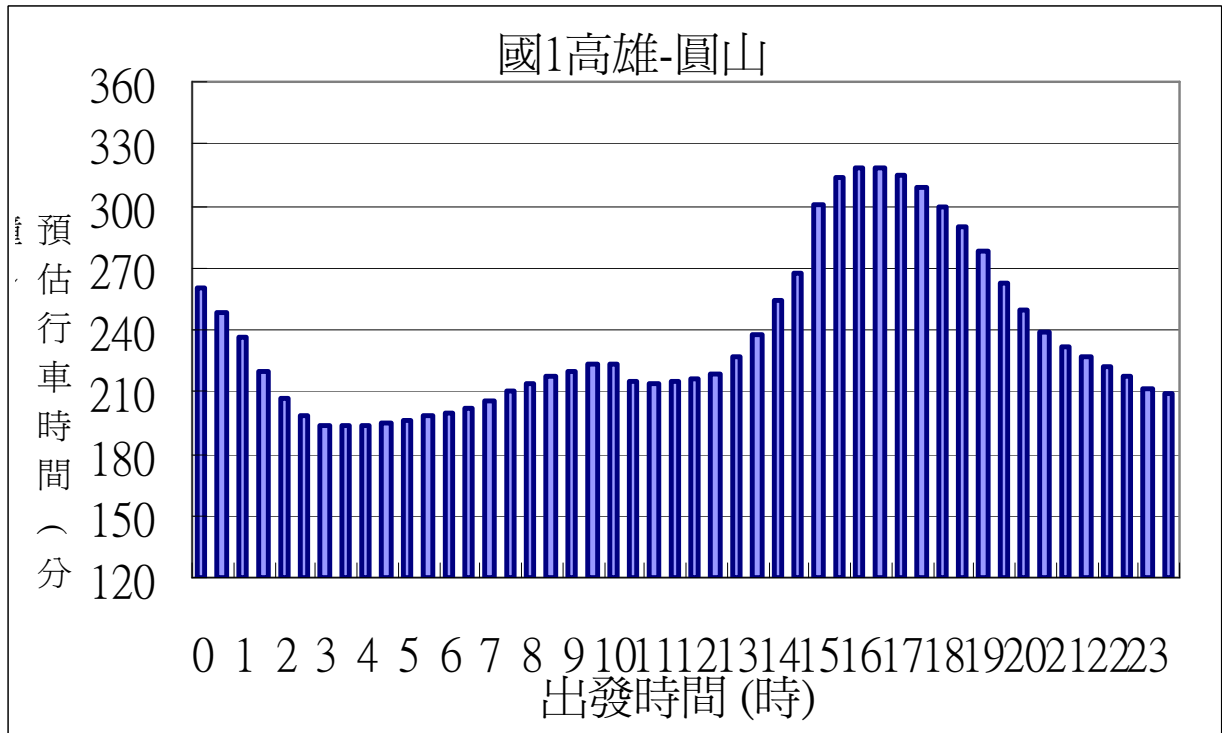


# 100年2月7日(初五)北上行車時間預報

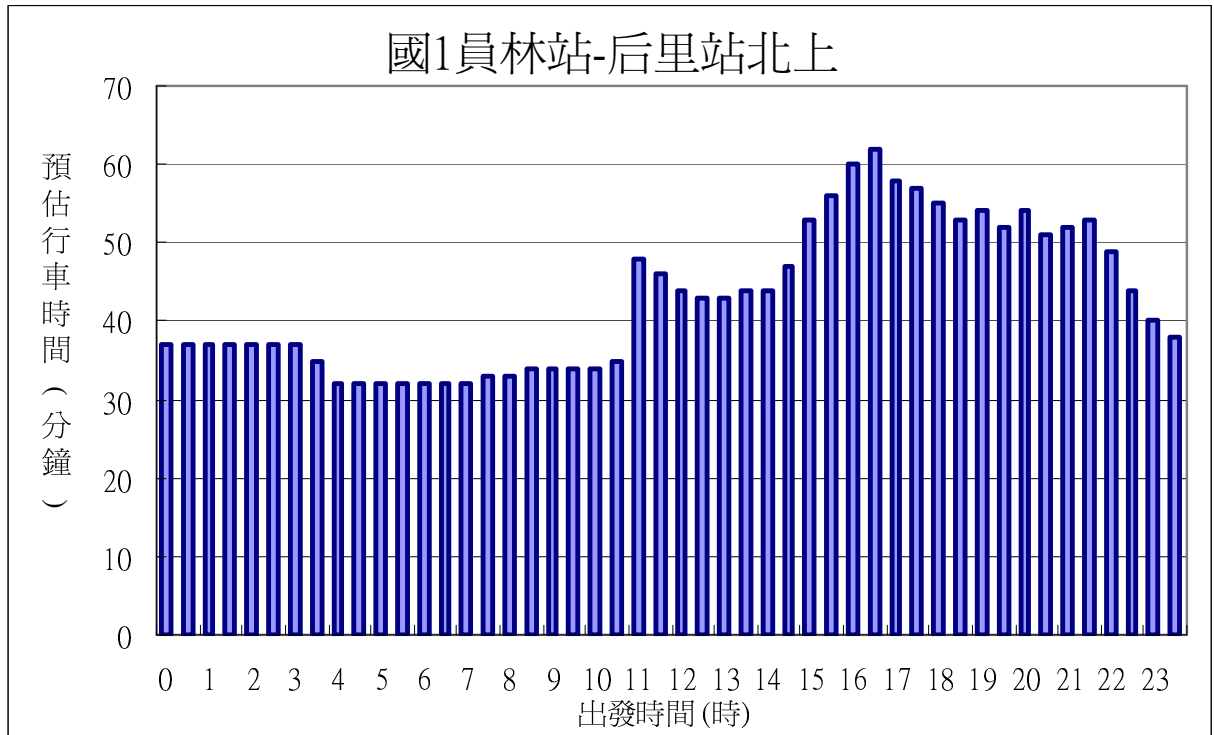
使用說明：依橫軸不同出發時間，可對應至縱軸之預估行車時間

## 北上北高預估行車時間



★ 預估本日本路段平均車速均高於 60kph。

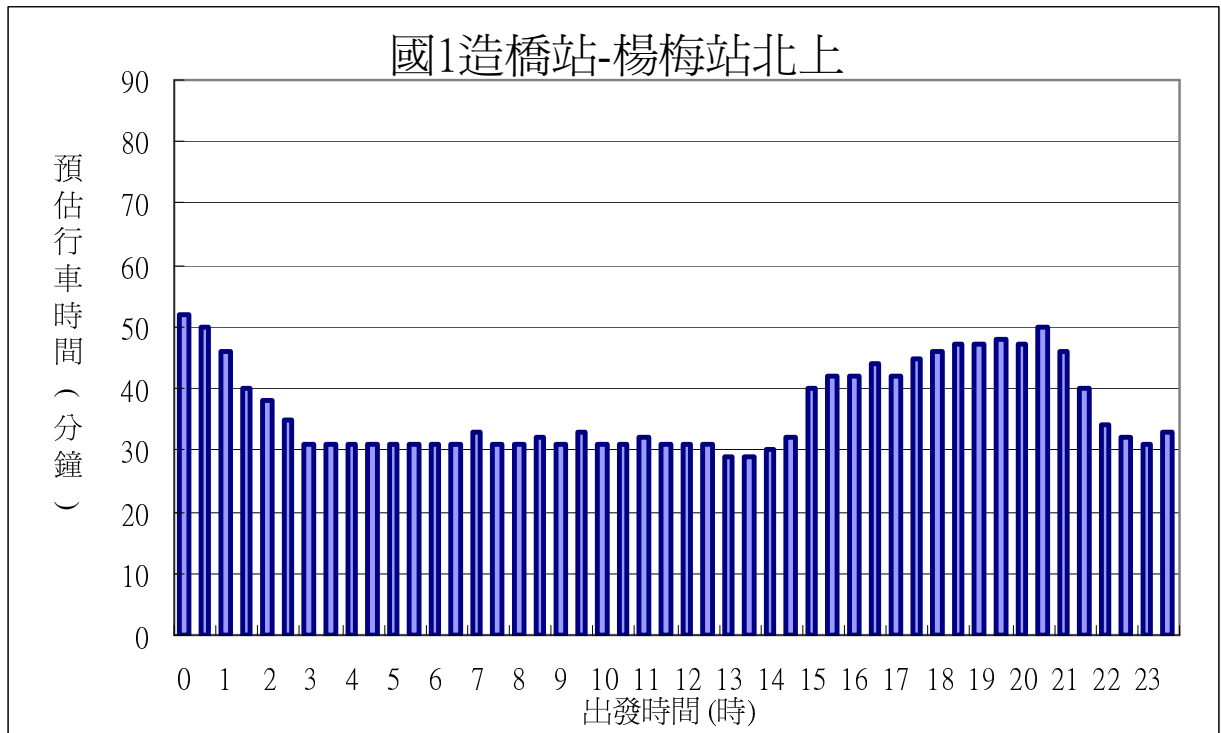
## 北上重點路段預估行車時間



- ★ 預估本日本路段平均車速於 40~60kph 之時段為 2 小時；平均車速均高於 40kph。
- ★ 預估本日易壅塞路段：台中-大雅。

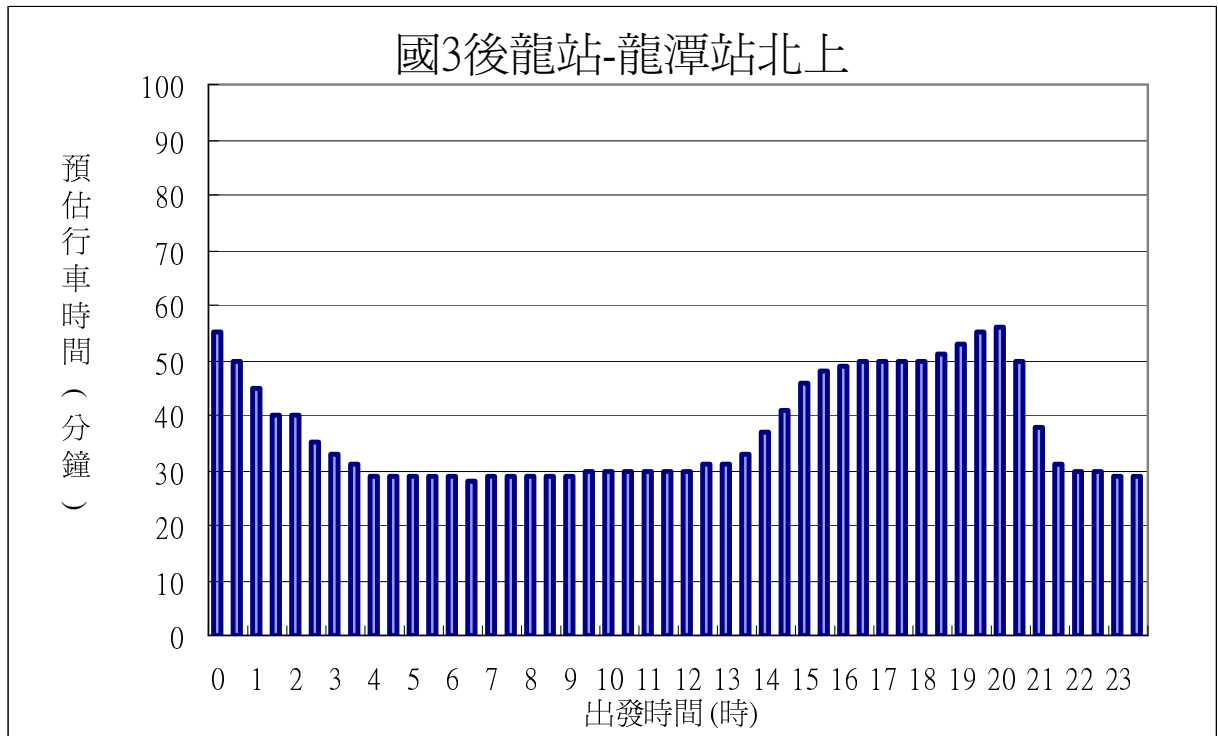


★ 預估本日平均車速均高於 60kph。



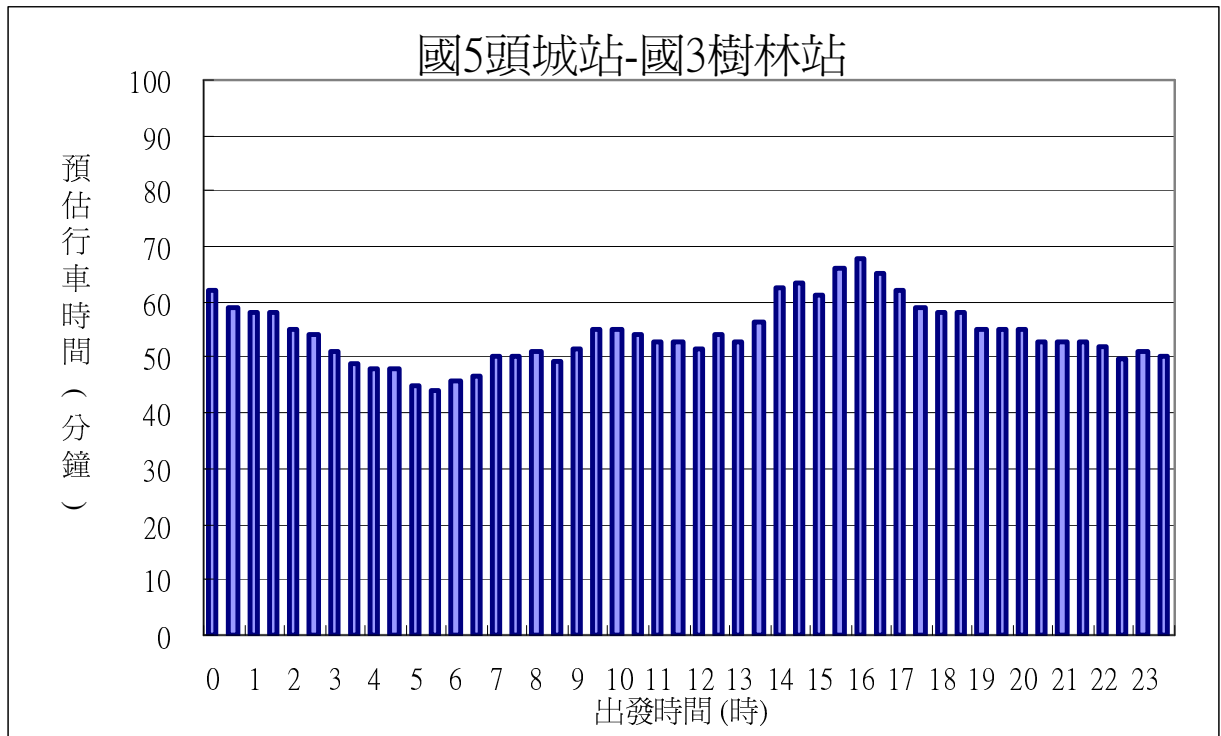
★ 預估本日本路段平均車速於 40~60kph 之時段為 3.5 小時；平均車速均高於 40kph。

★ 預估本日易壅塞路段：新竹系統-竹北。



★ 預估本日本路段平均車速於 40~60kph 之時段為 2.5 小時；平均車速均高於 40kph。

★ 預估本日易壅塞路段：新竹系統-竹林。



★ 預估本日本路段平均車速於 40~60kph 之時段為 4 小時；平均車速均高於 40kph。

★ 預估本日易壅塞路段：頭城-雪山隧道。