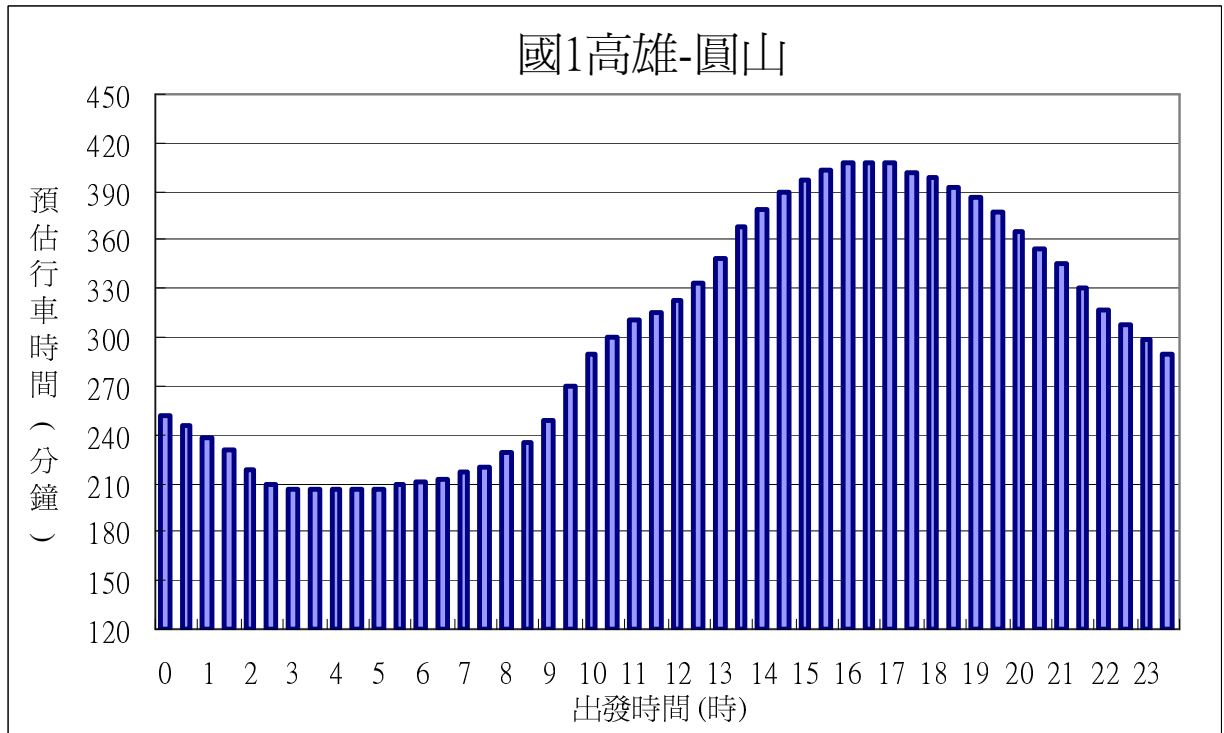


100年2月6日(初四)北上行車時間預報

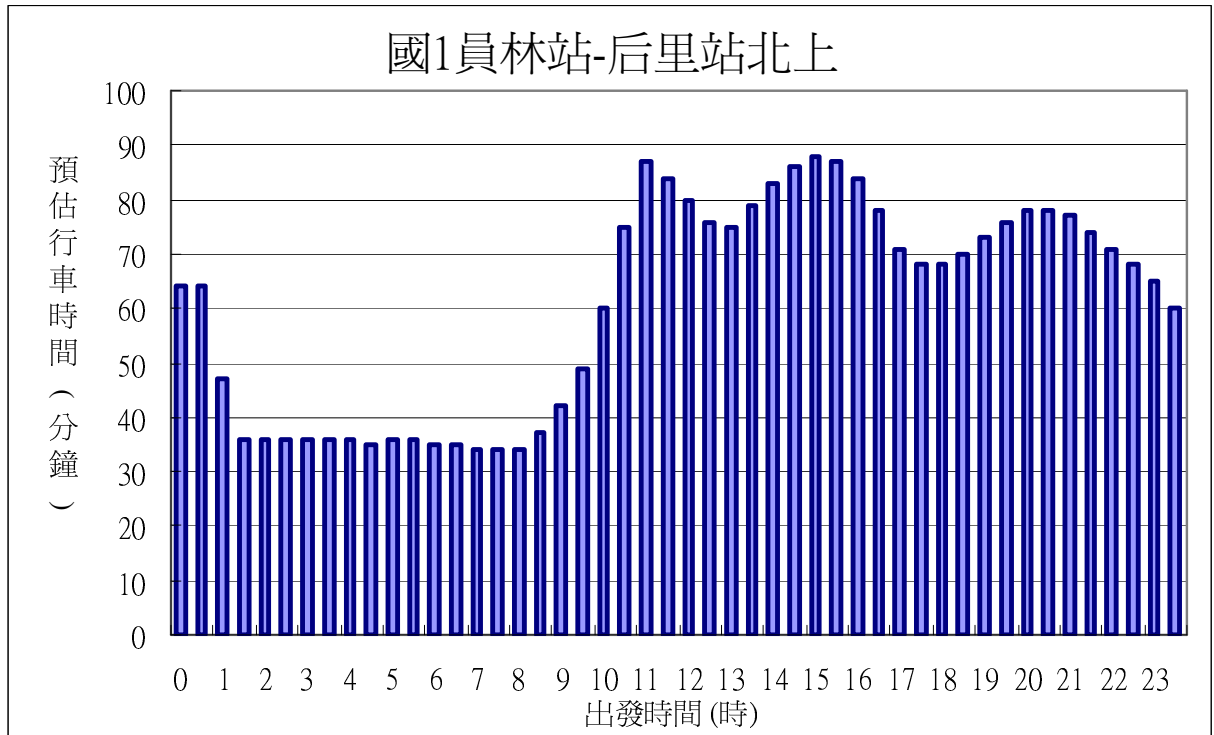
使用說明：依橫軸不同出發時間，可對應至縱軸之預估行車時間

北上北高預估行車時間

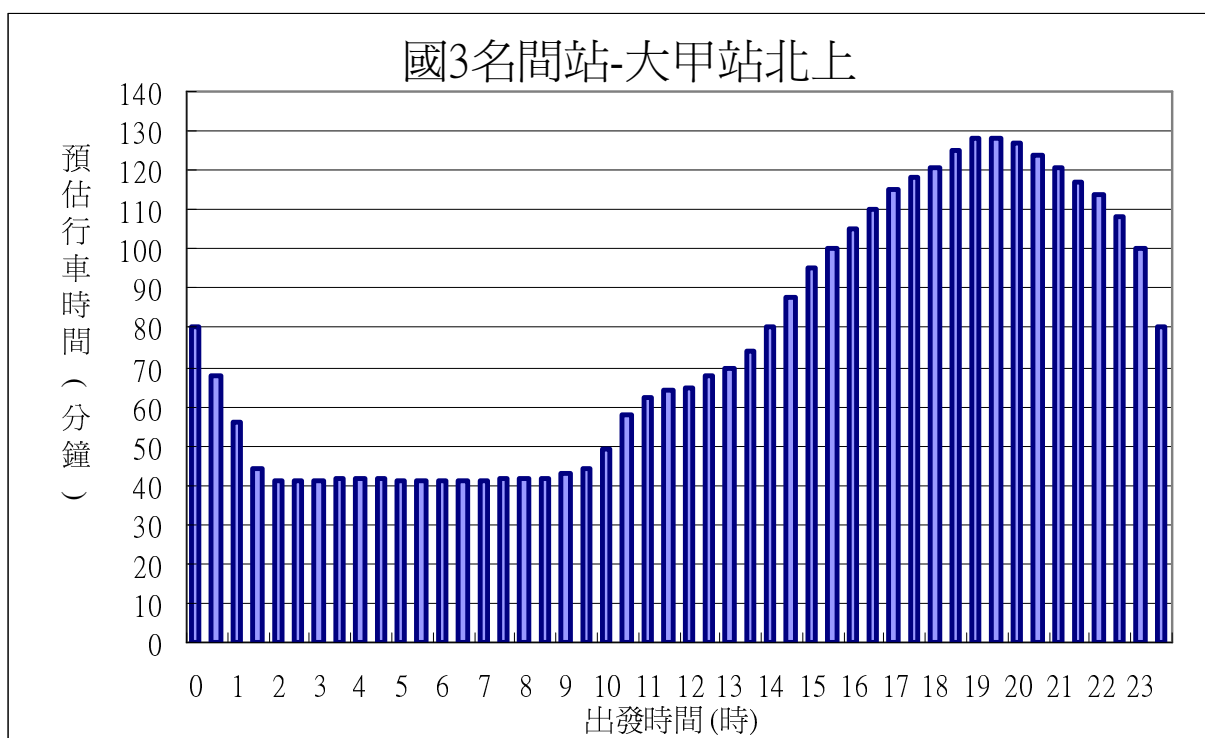


★ 預估本日本路段平均車速於 40~60kph 之時段為 8.5 小時；平均車速均高於 40kph。

北上重點路段預估行車時間

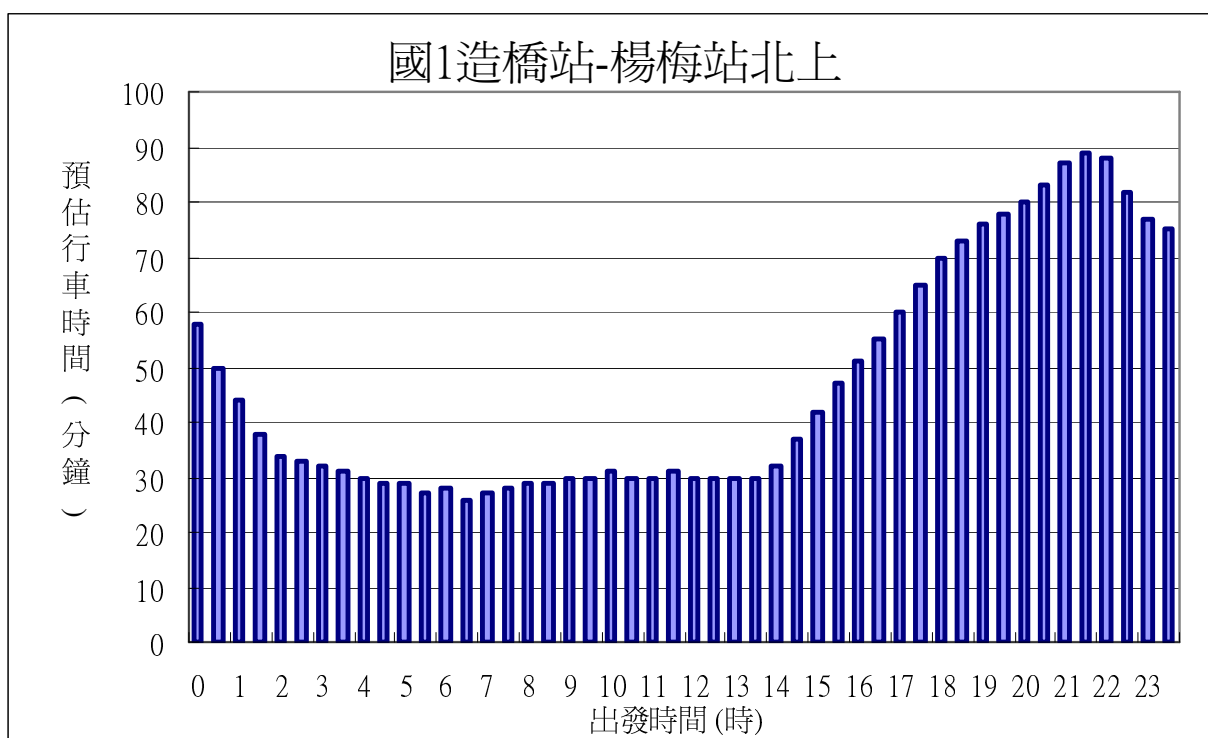


- ★ 預估本日本路段平均車速於 40~60kph 之時段為 13 小時；低於 40kph 之時段為 2 小時。
- ★ 預估本日易壅塞路段：員林收費站-彰化、王田-大雅。



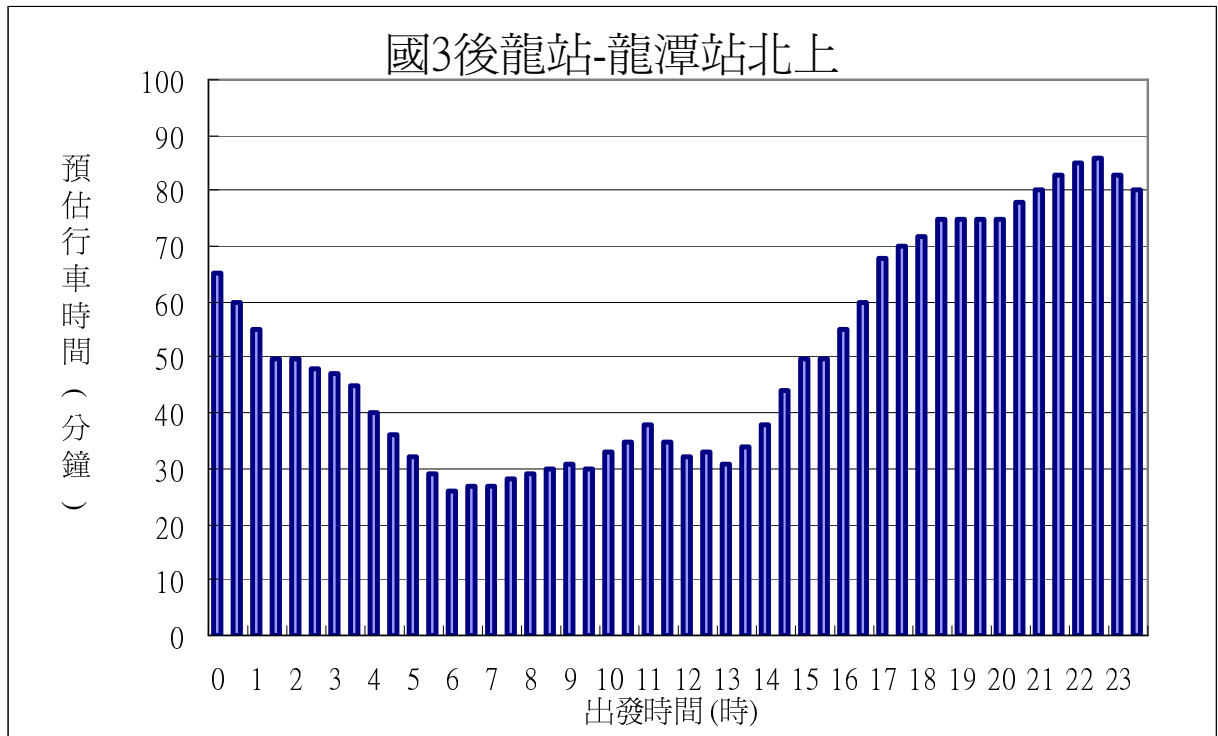
★ 預估本日本路段平均車速於 40~60kph 之時段為 5.5 小時；低於 40kph 之時段為 5 小時。

★ 預估本日易壅塞路段：南投-中投、龍井-大甲。



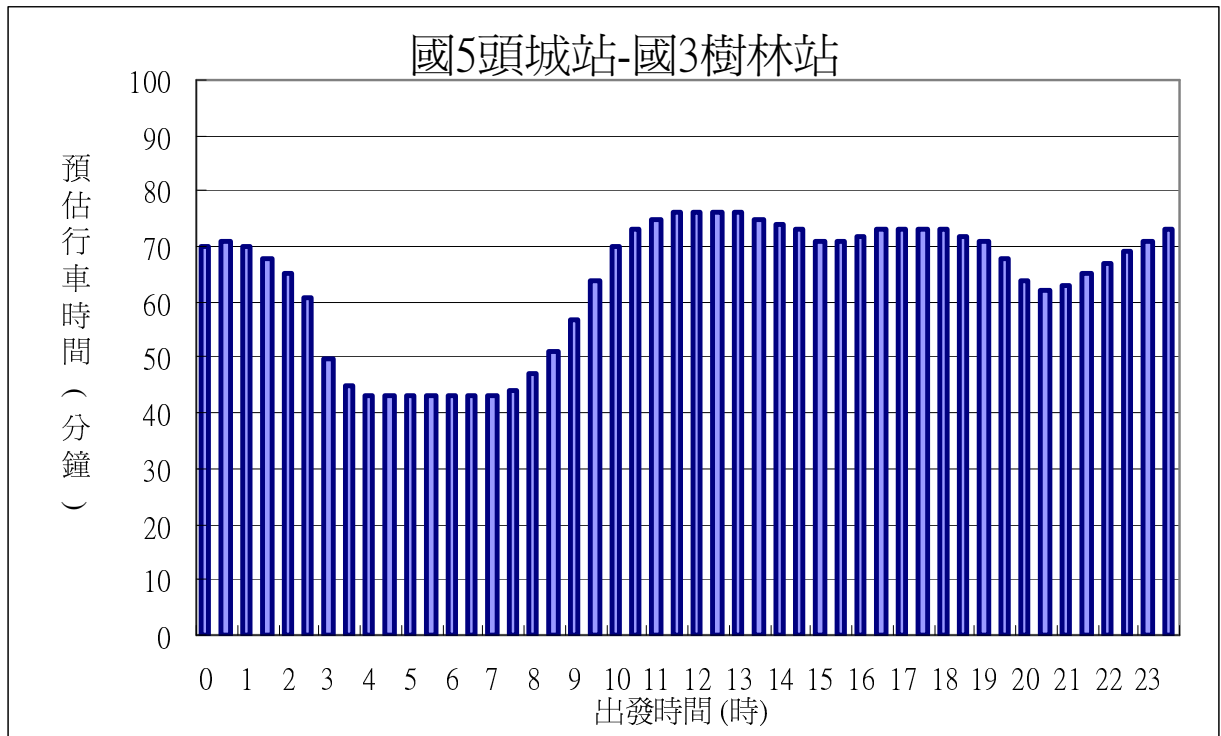
★ 預估本日本路段平均車速於 40~60kph 之時段為 3.5 小時；低於 40kph 之時段為 6 小時。

★ 預估本日易壅塞路段：頭份-湖口。



★ 預估本日本路段平均車速於 40~60kph 之時段為 6 小時；低於 40kph 之時段為 3.5 小時。

★ 預估本日易壅塞路段：西濱-竹林。



★ 預估本日本路段平均車速於 40~60kph 之時段為 17.5 小時；平均車速均高於 40kph。

★ 預估本日易壅塞路段：頭城-雪山隧道、石碇-南港系統。